

## **II Kameralny Polsko-Słowacki Rajd Rowerowy „Pętla Popradu”**

**17 sierpnia 2013 roku (sobota)**

### **OPIS TRASY I REGULAMIN**

#### **OPIS OGÓLNY**

Trasa ma kształt pętli i przebiega po terytorium Polski i Słowacji, w zasadniczej części wzdłuż biegu rzeki Poprad. Start i zakończenie na Zapopradziu w Muszynie.

Długość trasy podstawowej wynosi 42 km, przy całkowitej sumie wzniesień 678 metrów\*.

Punkt startu znajduje się na wysokości 465 metrów n.p.m., a najwyższy położony punkt na trasie to 607 metrów n.p.m. na 27,9 km. Trasa poza jednym odcinkiem o długości 2,5 km rozpoczynającym się na 37 km przebiega po drogach publicznych o powierzchniach asfaltowych. Fragment trasy o długości circa 250 metrów rozpoczynający się na 39 km, ze względu na konfigurację terenu, uniemożliwia jazdę i wymaga prowadzenia roweru.

Trasa składa się z czterech etapów, które od zasadniczego ich kierunku określane są jako: Południowy, Zachodni, Północny oraz Wschodni.

Dodatkowo na każdym etapie jest jeden odcinek specjalny (OS) dla bardziej doświadczonych rowerzystów. Odcinki specjalne zaczynają się i kończą na Trasie Podstawowej. Trasa rajdu łącznie z odcinkami specjalnymi (Trasa Forte) wynosi 56 km z najwyższym położonym punktem na wysokości 711 m. n.p.m., a suma wzniesień przekracza 1100 metrów. Każdy OS ma pilota wskazanego przez organizatorów rajdu.

Na początku każdego etapu przedstawiona zostanie krótka informacja o jego atrakcjach krajobrazowych, kulturowych i historycznych.

#### **ORGANIZATORZY RAJDU**

Organizatorami rajdu są: Stowarzyszenie Przyjaciół Almanachu Muszyny, firma Hans-Sport i Biuro Turystyczne Vector oraz Klub Słowackich Turystów ze Starej Lubowli.

#### **TERMINARZ**

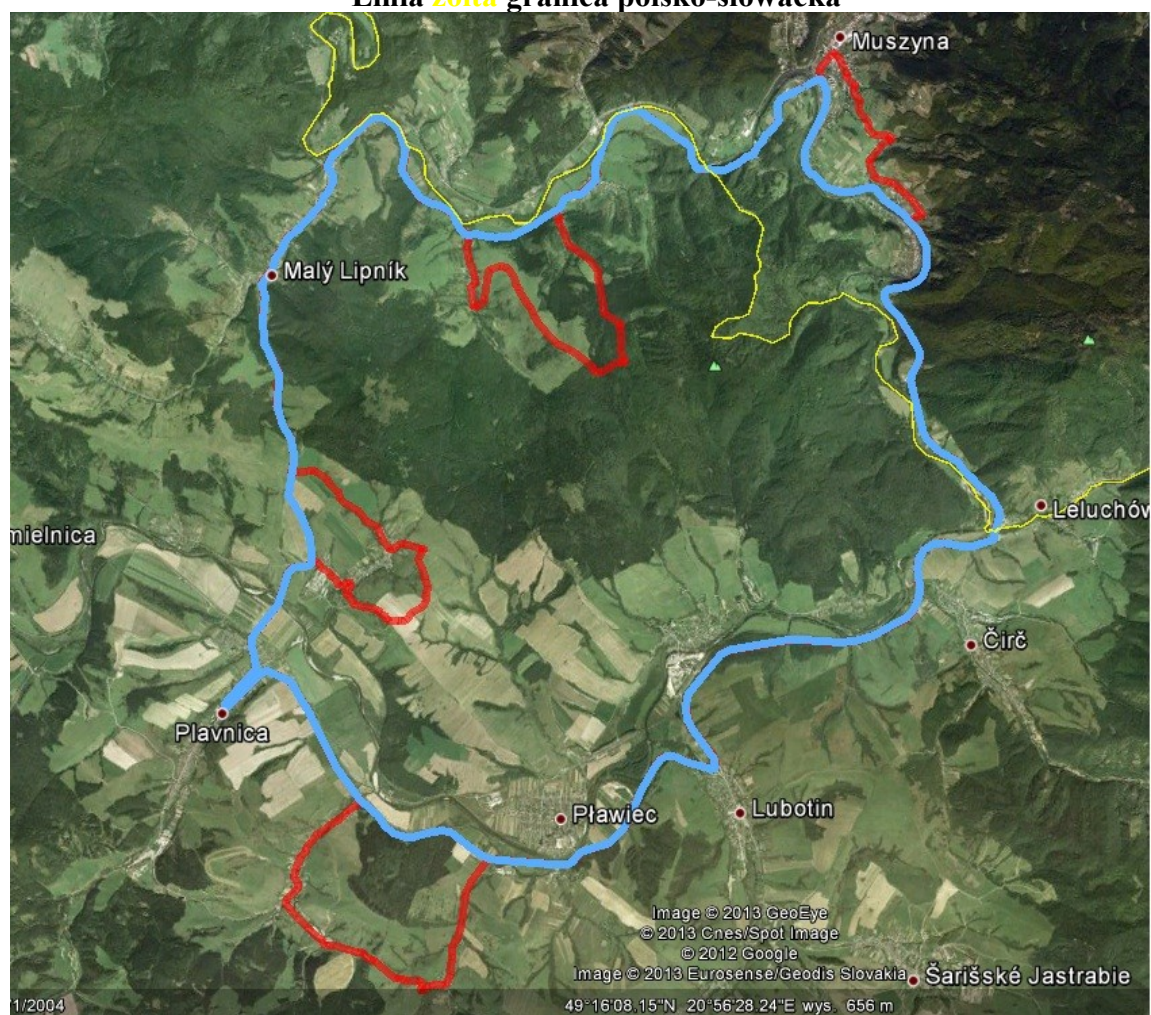
**II Kameralny Polsko-Słowacki Rajd Rowerowy „Pętla Popradu” odbędzie się 17 sierpnia 2013 roku (sobota). Początek Rajdu o godzinie 10 na Zapopradziu w Muszynie, na terenie skate parku, obok tak zwanego Grzybka. Wyjazd na trasę ostatniego uczestnika godzina 10.30. Planowany powrót na Zapopradzie – z uwzględnieniem polsko-słowackiego spotkania w Małym Lipniku – ok. godziny 16.**

Intencją organizatorów jest nadanie rajdowi charakteru imprezy dorocznej organizowanej zawsze w trzecią sobotę sierpnia. III Kameralny Polsko-Słowacki Rajd Rowerowy „Pętla Popradu” odbędzie się 16 sierpnia 2014 roku.

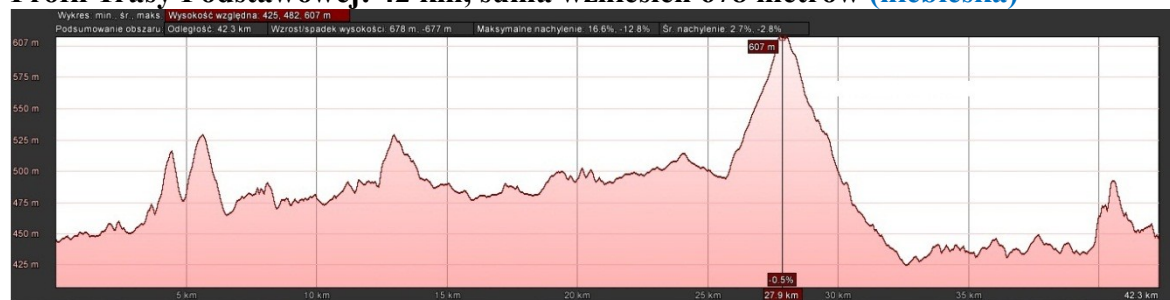
#### **REJESTRACJA UCZESTNIKÓW**

Rejestracja uczestników otwarta będzie od 15 kwietnia 2013 roku na [www.raid-rowerowy-muszyna.pl](http://www.raid-rowerowy-muszyna.pl) Należy podać imię i nazwisko, miejscowość zamieszkania oraz numer Pesel dla potrzeb ubezpieczenia (tylko do wiadomości organizatorów). Istnieje także możliwość rejestracji w dniu startu od godziny 9 w punkcie startu. Rejestracja oznacza akceptację regulaminu rajdu.

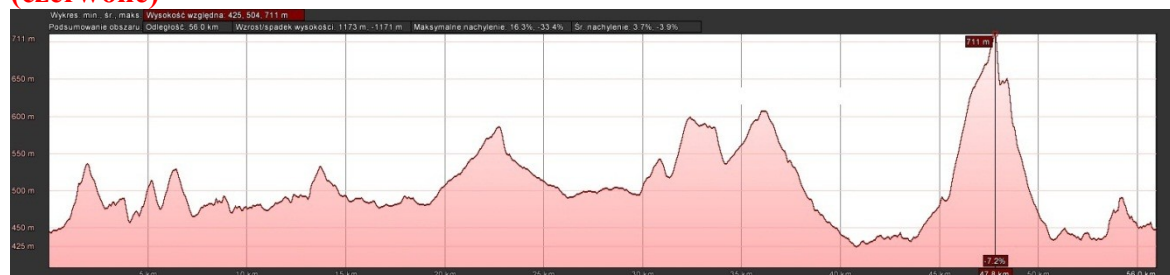
**Trasa Podstawowa (niebieska) z zaznaczonymi Odcinkami Specjalnymi (czerwony)**  
**Linia żółta granica polsko-słowacka**



**Profil Trasy Podstawowej: 42 km, suma wzniesień 678 metrów (niebieska)**



**Profil Trasy Forte: 56 km, suma wzniesień 1173 metrów, 4 Odcinki Specjalne (czerwone)**



## **SZCZEGÓŁOWY OPIS TRASY**

### **I. Etap Południowy (Muszyna – Most Wyszehradzki) - Dystans - 8,8 km**

Etap po terenie Polski. Z Zapopradzia po przejeździe przez most na Popradzie przy Willi Wanda skręt w prawo w ulicę Piłsudskiego w kierunku na Leluchów. Droga prowadzi wzdłuż Popradu z pięknymi widokami po obu jego stronach, po drodze dwa podjazdy. Etap ten kończy się na Moście Wyszehradzkim w przygranicznych miejscowościach Leluchów/Circ. Most otrzymał nazwę w roku 2003 z inicjatywy Młodzieżowych Klubów Wyszehradzkich.

**I OS „Widok na Muszynę z lotu ptaka”** przebiega po zboczu Malnika od ulicy Ogrodowej do Folwarku. Piloci – Renata Kopacz oraz Anna Zielińska. Poziom trudności – średni.

### **II. Etap Zachodni (Most Wyszehradzki – Plavnica) - Dystans – 14,8 km**

Etap po terenie Słowacji. Z Mostu Wyszehradzkiego w kierunku na Starą Lubowlę wzdłuż biegu rzeki Poprad. Po minięciu miejscowości Circ i pokonaniu podjazdu na wysokości Orlova ukazuje się pierwsza ekspozycja na Tatry. Na skrzyżowaniu przed Lubotinem skręt w kierunku na Starą Lubowlę/Poprad. Następnie przejazd obok miejscowości Plavec pod wzgórzem z ruinami zamku. Odcinek kończy się w Plavnicy, gdzie o godzinie 12 nastąpi spotkanie z cyklistami ze Starej Lubowli.

**II OS „Orient Express”** przebiega przez miejscowości Kozielec i Hromos. Piloci – Krzysztof Góral oraz Bartłomiej Adamczyk. Poziom trudności – średni.

### **III. Etap Północny (Plavnica – Mały Lipnik) - Dystans – 9,7 km**

Wspólny start polskich i słowackich rowerzystów zaplanowany jest na godzinę 12.30. Etap po terenie Słowacji. Z Plavnicy trasa po przekroczeniu Popradu zmierza w kierunku miejscowości Udol, a następnie podjazd na najwyższy położony punkt na trasie znajdujący się na wysokości 630 metrów n.p.m. Z tego miejsca wybitna ekspozycja we wszystkich kierunkach, w tym na Tatry. Następnie długi zjazd obok miejscowości Matysova do Małego Lipnika, gdzie w Zajeździe „U Financa” nad Popradem (na wysokości Żegiestowa po stronie polskiej) nastąpi polsko-słowackie spotkanie przy grillu. Będzie można dokonać zakupu napojów oraz potraw z grillu. Po imprezie i pożegnaniu cykliści słowaccy ruszają w kierunku Starej Lubowli przez Sulin, a grupa polska w kierunku Muszyny.

**III OS „Góry Skaliste”** przebiega wokół ostańców skalnych obok miejscowości Udol. Piloci – Jacek Adamczyk oraz [ ]. Poziom trudności – średni.

### **IV. Etap Wschodni (Mały Lipnik – Muszyna) - Dystans – 8,1 km**

Etap po terenie Słowacji i Polski. Trasa prowadzi wzdłuż granicznego odcinka rzeki Poprad od Małego Lipnika, obok miejscowości Starina do Legnavy, po stronie polskiej widoczne miejscowości Andrzejówka i Milik. Za Legnavą fragment trasy biegnie po odcinku nieutwardzonym (cica 2.5 km) obok kaplicy św. Mikołaja. Przed przekroczeniem granicy słowacko-polskiej fragment około 300 metrów nienadający się ze względu na konfigurację terenu do jazdy na rowerze. Od granicy, czyli punktu określanego jako Borysów, zjazd w kierunku Muszyny, częściowo po drodze nieutwardzonej, wymagającej ostrożności, następnie droga publiczna pokryta asfaltem. Zakończenie Rajdu na Zapopradziu w Muszynie o godzinie 16.

**IV OS „Tylko dla orłów”** przebiega przez północne stoki Magury Kurczyńskiej między miejscowościami Starina i Legnava. Najwyższy punkt trasy – 711 metrów n.p.m. Piloci – Piotr Hołownia oraz [ ]. Poziom trudności – wysoki.

#### **REGULAMIN RAJDU ROWEROWEGO**

1. Celem rajdu jest popularyzacja turystyki rowerowej oraz atrakcji krajobrazowych polsko-słowackiego pogranicza w rejonie Muszyny.
2. Nazwa imprezy: II Kameralny Polsko-Słowacki Rajd Rowerowy „Pętla Popradu”
3. Organizatorzy: Stowarzyszenie Przyjaciół Almanachu Muszyny, firma Hans-Sport i Biuro Turystyczne Vector oraz Klub Słowackich Turystów ze Starej Lubowli.
4. Uczestnicy rajdu zobowiązani są do:
  - A. przestrzegania regulaminu rajdu oraz podporządkowania się decyzjom kierownictwa rajdu,
  - B. posiadania dokumentu tożsamości, ubezpieczenia od następstw nieszczęśliwych wypadków i sprawnego technicznie roweru,
  - C. jazdy w kasku, ponadto na terenie Słowacji należy posiadać kamizelkę odblaskową podczas jazdy o zmierzchu lub przy słabej widoczności,
  - D. prawo do startu mają osoby powyżej 16 lat, poniżej tego wieku jeśli uczestniczą z rodzicami,
  - E. należy korzystać z drogi na zasadach określonych w kodeksie drogowym, obowiązuje jazda w rzędzie, zachowując odległość między rowerami 3 m, a przy zjazdach 10,
  - F. przy zjazdach nie wolno wyprzedzać, a podczas jazdy w kolumnie należy zachować 50-100 m odległości pomiędzy poszczególnymi 15 osobowymi grupami kolumny,
  - G. każdy manewr na drodze musi być przeprowadzony upewnieniem się o możliwości bezpiecznego jego wykonania oraz odpowiednio wcześniej zasygnalizowany,
  - H. podczas postoju nie należy tarasować drogi,
  - I. uczestnictwo w rajdzie odbywa się na koszt uczestników,
  - J. nieprzestrzeganie regulaminu rajdu powoduje wykluczenie z rajdu i każdy uczestnik osobiście odpowiada za skutki swoich działań lub zaniechań.
5. Uczestnicy rajdu, którzy dokonają na punkcie startu rajdu wpłaty 15 złotych, tak zwanego „wpisowego”, otrzymają: (a) pamiątkowy znaczek, (b) certyfikat potwierdzający ukończenie rajdu na trasie podstawowej lub (c) łącznie z odcinkami specjalnymi oraz (d) poczęstunek przy grillu na zakończenie rajdu, zostaną także objęci (e) ubezpieczeniem od następstw NW. Opłata nie obejmuje pożywienia i napojów na trasie rajdu.

#### **ZESPÓŁ ORGANIZACYJNY RAJDU**

Po stronie polskiej: Jacek Adamczyk, Krzysztof Góral, Andrzej Grabka, Jarosław Hans, Piotr Hołownia, Renata Kopacz, Ryszard Kruk, Krzysztof Trela, Anna Zielińska.

Po stronie słowackiej: Milan Mały i Jaroslav Macko

Więcej info na stronie: [www.raid-rowerowy-muszyna.pl](http://www.raid-rowerowy-muszyna.pl) [www.almanachmuszyny.pl](http://www.almanachmuszyny.pl)  
[www.hans.com.pl](http://www.hans.com.pl) [www.btvector.com](http://www.btvector.com) [www.kstsl.sk](http://www.kstsl.sk)

**Kontakt z organizatorami: email - [info@hans.com.pl](mailto:info@hans.com.pl) telefon: 605 450 079**

\* wysokości wg. Google Earth